

**UCHWAŁA Nr VII. .2024  
RADY GMINY ZŁOTÓW  
z dnia 31 października 2024 r.**

**w sprawie przystąpienia do sporządzenia miejscowego planu zagospodarowania  
przestrzennego dla rozwoju zabudowy w miejscowości Błękwit**

Na podstawie art. 18 ust. 2 pkt 15 ustawy z dnia 8 marca 1990 r. o samorządzie gminnym (Dz. U. z 2024 r. poz. 1465), oraz art. 14 ust. 1 i 2 ustawy z dnia 27 marca 2003 r. o planowaniu i zagospodarowaniu przestrzennym (Dz. U. z 2024 r. poz. 1130) uchwała się co następuje:

**§ 1.1.** Przystępuje się do sporządzenia miejscowego planu zagospodarowania przestrzennego dla rozwoju zabudowy w miejscowości Błękwit.

2. Granice obszaru objętego planem miejscowym oznaczono na mapie, stanowiącej załączniki graficzne do niniejszej uchwały.

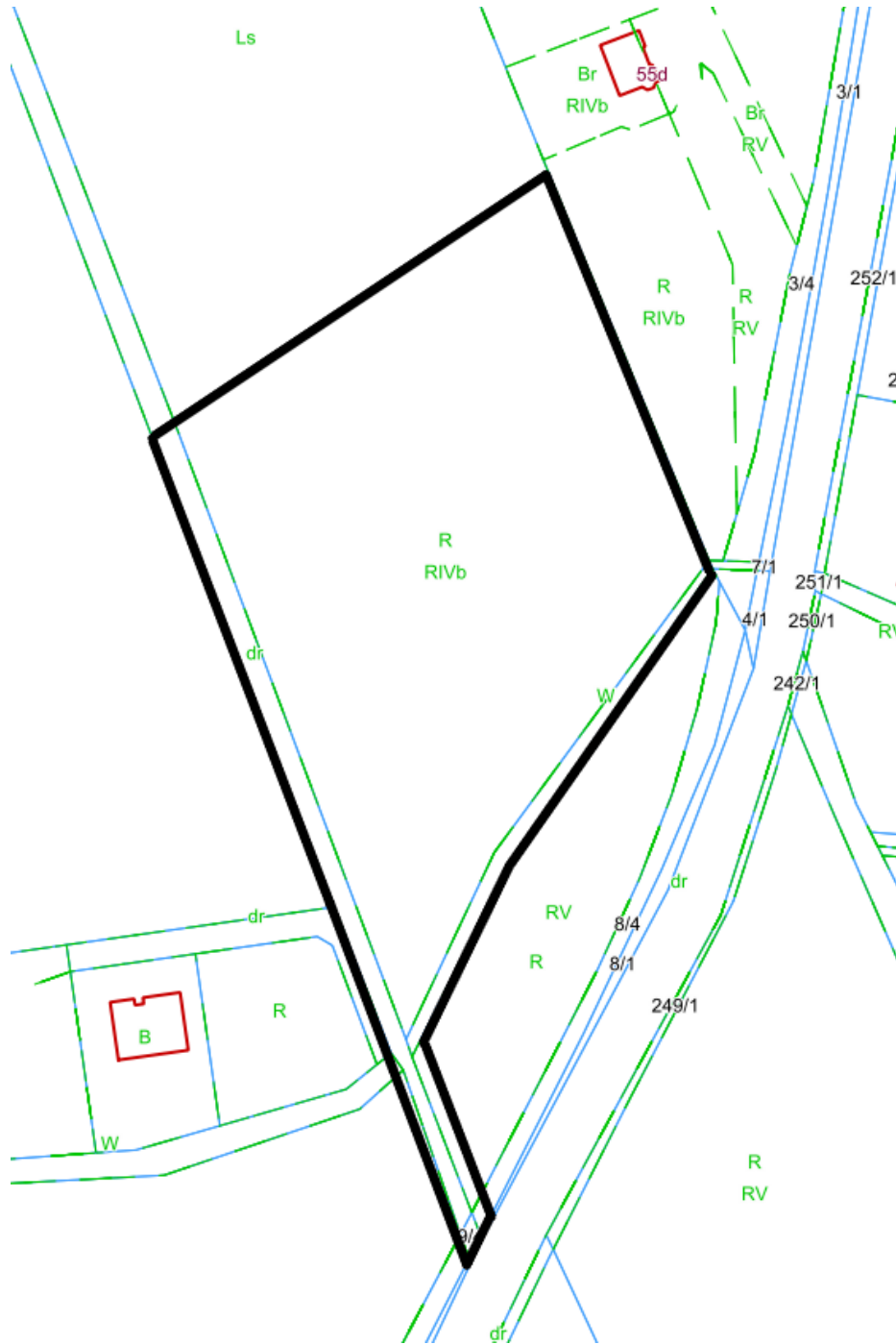
3. Dopuszcza się uchwalanie planu w częściach dla wybranych terenów.

**§ 2.** Wykonanie uchwały powierza się Wójtowi Gminy Złotów.

**§ 3.** Uchwała wchodzi w życie z dniem podjęcia.



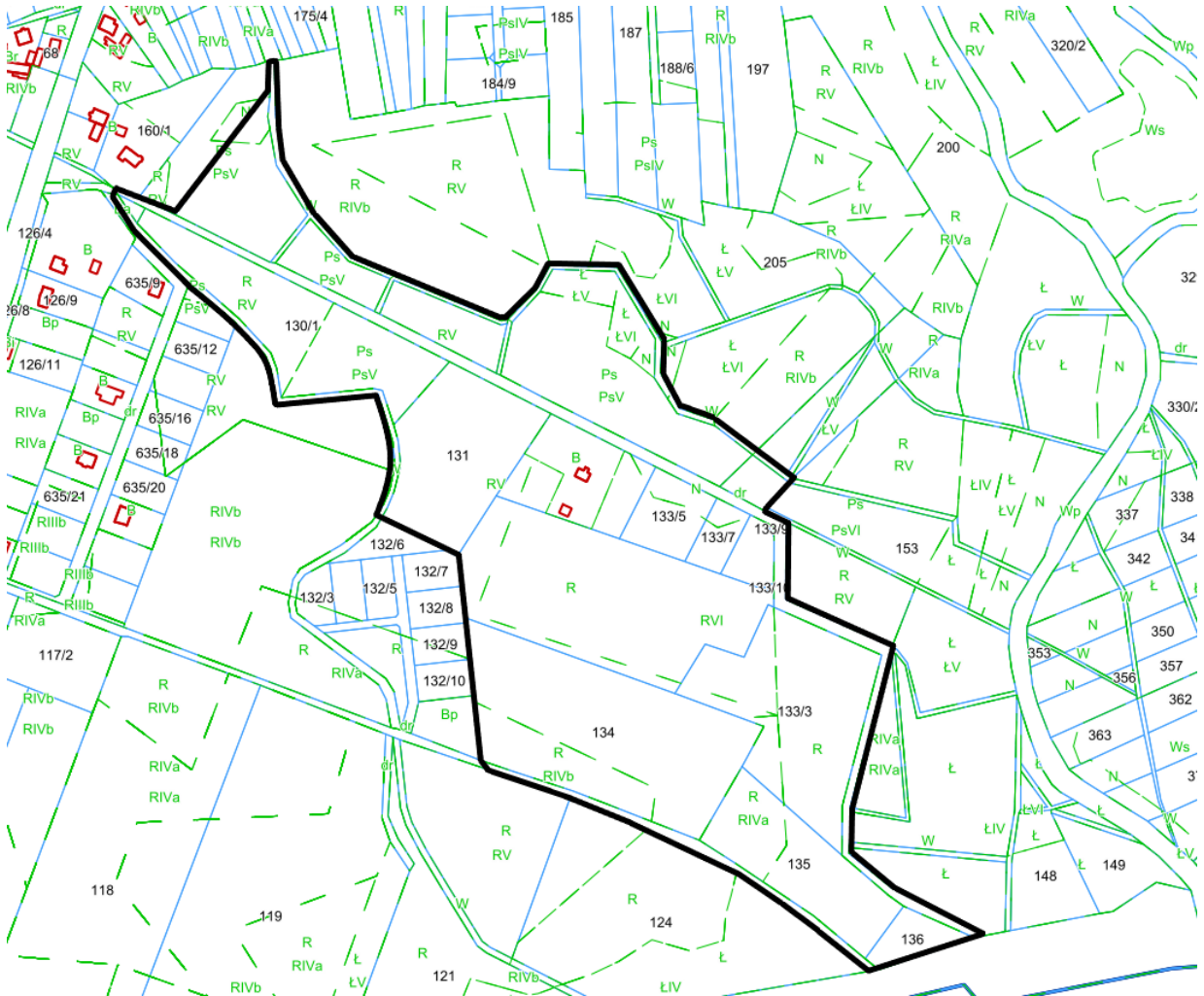
Załącznik Nr 2 do Uchwały Nr VII. .2024  
RADY GMINY ZŁOTÓW  
z dnia 31 października 2024 r.



Obręb ewidencyjny: Błękwit

— GRANICA OPRACOWANIA PLANU

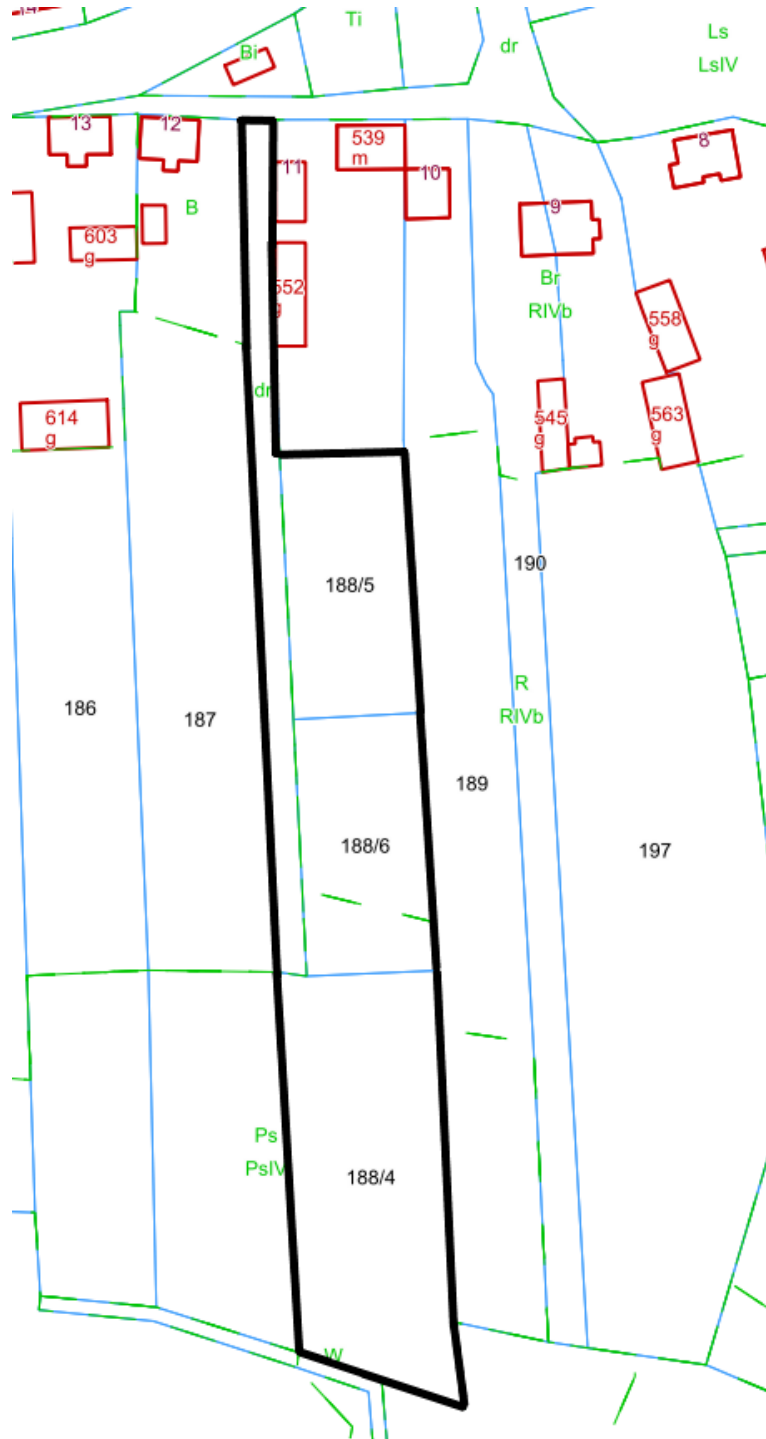
**Załącznik Nr 3 do Uchwały Nr VII. .2024  
RADY GMINY ŻŁOTÓW  
z dnia 31 października 2024 r.**



**Obręb ewidencyjny: Błękwit**

**— GRANICA OPRACOWANIA PLANU**

Załącznik Nr 4 do Uchwały Nr VII. .2024  
RADY GMINY ZŁOTÓW  
z dnia 31 października 2024 r.



Obręb ewidencyjny: Błękit

— GRANICA OPRACOWANIA PLANU

**UZASADNIENIE**  
**do Uchwały Nr VII. .2024**  
**Rady Gminy Złotów**  
**z dnia 31 października 2024 r.**

**w sprawie przystąpienia do sporządzenia miejscowego planu zagospodarowania przestrzennego dla rozwoju zabudowy w miejscowości Błękwit**

Stosownie do art. 14 ust. 1 ustawy z dnia 27 marca 2003 roku o planowaniu i zagospodarowaniu przestrzennym (Dz. U. z 2024 r., poz. 1130) w celu ustalenia przeznaczenia terenów oraz określenia sposobów zagospodarowania i zabudowy, Rada Gminy podejmuje uchwałę o przystąpieniu do sporządzenia miejscowego planu zagospodarowania przestrzennego dla rozwoju zabudowy w miejscowości Błękwit.

Obszar objęty przystąpieniem do sporządzenia miejscowego planu zagospodarowania przestrzennego Gminy Złotów stanowią tereny w rejonie wsi Błękwit dla których obowiązują ustalenia planu zagospodarowania przestrzennego, wymagające aktualizacji i dostosowania do zamierzeń inwestycyjnych ich właścicieli.

Zgodnie z art. 14 ust. 5 przywołanej powyżej ustawy, przed podjęciem uchwały w sprawie przystąpienia do sporządzenia planu miejscowego, Wójt Gminy Złotów dokonał analizy dotyczącej zasadności przystąpienia do sporządzenia planu miejscowego i stwierdził zgodność przewidywanych rozwiązań z polityką przestrzenną gminy wyrażoną w Studium Uwarunkowań i Kierunków Zagospodarowania Przestrzennego Gminy Złotów.

Przeprowadzone analizy wykazały zgodność merytoryczną i prawną przystąpienia do sporządzenia zmiany planu miejscowego.

*Sporządziła: podinspektor Karolina Matuszczyk*